BRUG
by

DORDRECHT

omschrijving
object

RIJKSDIENST VOOR DE MONUMENTENZORG

Broederplein 41 · 3703 CD Zeist
Postbus 1001 · 3700 BA Zeist
030 · 69 83 211
030 · 69 16 189
info@monumentenzorg.nl
www.monumentenzorg.nl
Rabobank 19.23.21.757

AANTEKENEN
Stichting Boogbrug Vianen
Walkade 15 p/a
3401 DR IJSSELSTEIN

10.3.1

uw brief/kenmerk	ons nummer	behandeld door
	MS-2005-4344	Monumentenregistratie

onderwerp	bijlage	datum
Aanvraag aanwijzing beschermd monument Gemeente : Dordrecht brug over de Oude Maas te Dordrecht Brug over de Oude Maas Monumentnummer: 529918	- 2 Brochures	30 JAN. 2006

Hierbij deel ik u mede, dat ik heb ontvangen uw verzoek tot aanwijzing als beschermd monument in de zin van artikel 1, aanhef en onder d, van de Monumentenwet 1988 (Staatsblad 1988, 638) van één of meer objecten met bovenvermelde adresgegevens; om welke objecten het precies gaat is in uw verzoek/voorstel aangegeven.
Inmiddels heb ik advies gevraagd aan de raad van de gemeente waarin het monument is gelegen, aan de Raad voor Cultuur en, indien het object is gelegen buiten de bebouwde kom, aan gedeputeerde staten van de betrokken provincie. De adviestermijn bedraagt ten hoogste vijf maanden.
Een brief met onderstaande inhoud is verzonden aan alle bij het Kadaster bekende eigenaren en beperkt gerechtigden.

Ingevolge artikel 5 van de Monumentenwet 1988 (de zogenoemde voorbescherming) zijn vanaf heden de artikelen 11 tot en met 33 van de Monumentenwet 1988 van toepassing op het bovenvermelde object. Dit betekent dat voor iedere wijziging aan het object een vergunning op grond van de Monumentenwet 1988 moet worden aangevraagd bij burgemeester en wethouders van de gemeente waarin het object is gelegen. De voorbescherming gaat over in de definitieve bescherming wanneer het object wordt ingeschreven in het register als bedoeld in artikel 6 of artikel 7 van de Monumentenwet 1988. Het object wordt ingeschreven wanneer een besluit tot aanwijzen als beschermd monument onherroepelijk is geworden, dat wil zeggen wanneer de beroepstermijn van 6 weken is verstreken of, indien beroep is ingesteld, op het beroep negatief is beslist.
Een besluit tot afwijzen van uw verzoek leidt tot opheffing van de voorbescherming wanneer de beroepstermijn van 6 weken is verstreken of, indien beroep is ingesteld, op het beroep negatief is beslist.

Burgemeester en wethouders van de gemeente waarin het object is gelegen zullen u in de gelegenheid stellen te worden gehoord.

Bijzondere omstandigheden daargelaten, zal de beslissing op uw verzoek binnen tien maanden volgen.

De tekst van de Monumentenwet 1988 kunt u aantreffen op de Internet-site van de Rijksdienst voor de Monumentenzorg (www.monumentenzorg.nl).
Een exemplaar van de Monumentenwet 1988 is te verkrijgen bij de afdeling voorlichting (doorkiesnummer 030-6983456).

De Staatssecretaris van Onderwijs, Cultuur en Wetenschap,
mr. Medy C. van der Laan,
namens deze,
de Directeur van de Rijksdienst voor Monumentenzorg,
voor deze,
het Hoofd Monumentenregistratie en Subsidies,

(mr. M.P. Otten)

RIJKSDIENST VOOR DE MONUMENTENZORG

Broederplein 41 · 3703 CD Zeist
Postbus 1001 · 3700 BA Zeist
030 · 69 83 211
030 · 69 16 189
info@monumentenzorg.nl
www.monumentenzorg.nl
Rabobank 19.23.21.757

AANTEKENEN
Stichting Boogbrug Vianen
Walkade 15 p/a
3401 DR IJSSELSTEIN

10.32

uw brief/kenmerk	ons nummer	behandeld door
	MS-2005-5117	Monumentenregistratie

onderwerp	bijlage	datum
Aanvraag aanwijzing beschermd monument Gemeente : Zwijndrecht brug over de Oude Maas te Zwijndrecht brug over de Oude Maas Monumentnummer: 529919	- 2 Brochures	30 JAN. 2006

Hierbij deel ik u mede, dat ik heb ontvangen uw verzoek tot aanwijzing als beschermd monument in de zin van artikel 1, aanhef en onder d, van de Monumentenwet 1988 (Staatsblad 1988, 638) van één of meer objecten met bovenvermelde adresgegevens; om welke objecten het precies gaat is in uw verzoek/voorstel aangegeven.
Inmiddels heb ik advies gevraagd aan de raad van de gemeente waarin het monument is gelegen, aan de Raad voor Cultuur en, indien het object is gelegen buiten de bebouwde kom, aan gedeputeerde staten van de betrokken provincie. De adviestermijn bedraagt ten hoogste vijf maanden.
Een brief met onderstaande inhoud is verzonden aan alle bij het Kadaster bekende eigenaren en beperkt gerechtigden.

Ingevolge artikel 5 van de Monumentenwet 1988 (de zogenoemde voorbescherming) zijn vanaf heden de artikelen 11 tot en met 33 van de Monumentenwet 1988 van toepassing op het bovenvermelde object. Dit betekent dat voor iedere wijziging aan het object een vergunning op grond van de Monumentenwet 1988 moet worden aangevraagd bij burgemeester en wethouders van de gemeente waarin het object is gelegen. De voorbescherming gaat over in de definitieve bescherming wanneer het object wordt ingeschreven in het register als bedoeld in artikel 6 of artikel 7 van de Monumentenwet 1988. Het object wordt ingeschreven wanneer een besluit tot aanwijzen als beschermd monument onherroepelijk is geworden, dat wil zeggen wanneer de beroepstermijn van 6 weken is verstreken of, indien beroep is ingesteld, op het beroep negatief is beslist.
Een besluit tot afwijzen van uw verzoek leidt tot opheffing van de voorbescherming wanneer de beroepstermijn van 6 weken is verstreken of, indien beroep is ingesteld, op het beroep negatief is beslist.

Burgemeester en wethouders van de gemeente waarin het object is gelegen zullen u in de gelegenheid stellen te worden gehoord.

Bijzondere omstandigheden daargelaten, zal de beslissing op uw verzoek binnen tien maanden volgen.

De tekst van de Monumentenwet 1988 kunt u aantreffen op de Internet-site van de Rijksdienst voor de Monumentenzorg (www.monumentenzorg.nl).
Een exemplaar van de Monumentenwet 1988 is te verkrijgen bij de afdeling voorlichting (doorkiesnummer 030-6983456).

De Staatssecretaris van Onderwijs, Cultuur en Wetenschap,
mr. Medy C. van der Laan,
namens deze,
de Directeur van de Rijksdienst voor Monumentenzorg,
voor deze,
het Hoofd Monumentenregistratie en Subsidies,

(mr. M.P. Otten)

10.4

BRUG BIJ DORDRECHT **1939**

Uw kenmerk: MS-2005-4344

Plaatselijke aanduiding: Brug over de Oude Maas tussen de Hugo de Grootlaan gemeente Dordrecht en de Brugweg gemeente Zwijndrecht

Kadastrale aanduiding: Dordrecht K 7552, D 6299, L 2805
Zwijndrecht C 3358

Exacte omvang:
-doorgaande vakwerkligger lengte 158 meter, breedte totaal 20 meter, hoogte 4,5 meter
-twee rivierpijlers
-drie landpijlers aan de noordzijde
-drie volwandige hoofdliggers (aanbrug noordzijde) totale lengte 100,8 meter, breedte 20 meter
-dubbele basculebrug doorvaartwijdte 48 meter, breedte 20 meter
-twee basculekelders met oplegging voor een aanbrug en een hoofd-overspanning



DE OVERBRUGGING VAN DE OUDE MAAS TE DORDRECHT, 1939

Deze overbrugging is gelegen in de rijksweg van Rotterdam naar Moerdijk, westelijk van de spoorbrug uit 1872. Zij verving een pontveer dat overigens nog wel tot 1966 in dienst bleef.

Aan de noordzijde waren drie openingen van ongeveer 30 m. Daarna volgden twee grote openingen van respectievelijk ongeveer 84 en 74 m, terwijl aan de zuidzijde een dubbele basculebrug was gelegen met een doorvaartwijdte van 48 m. De doorvaarthoogte was onder de vaste bruggen circa 11 m boven hoog water.

De breedte van het rijdek was 11 m met aan weerszijden schampkanten van 0,5 m zodat de wijdte tussen de hoofdliggers 12 m was. Buiten de hoofdliggers lagen zijpaden voor wielrijders en voetgangers met een breedte van 4 m.

De aanbrug aan de noordzijde werd gedragen door volwandige geconstrueerde hoofdliggers met een hoogte van 2,9 m die over drie openingen doorgingen met overspanningen van 33,6 m. Zij lagen op een onderlinge afstand van 13,0 m hart op hart. Daartussen waren geconstrueerde dwarsdragers, hart op hart 5,6 m, hoog circa 1,6 m, en langsdragers van gewalste balken. De hoofdliggers waren van St.52, de overige delen van St.37.

De bruggen over de grote openingen hadden vakwerkhoofdliggers volgens het v-patroon. Zij hadden overspanningen van 88,7 en 77 m en waren doorgaand over de beide openingen. De veldlengten waren respectievelijk 7,4 en 7,7 m, de systeemhoogte was 9,3 m. De dwarsdragers, hart op hart 7,4 en 7,7 m, waren volwandig geconstrueerd met een hoogte van circa 2 m. Daartussen lagen langsdragers van gewalste balken. De hoofdliggers en de dwarsdragers waren van St.52, de overige delen van St.37. Zowel de aanbrug als de hoofdbruggen hadden een betonnen dek.

Met de onderbouw werd begonnen in november 1935. Op 24 juni 1939 werd de brug feestelijk geopend door de minister van waterstaat mr.dr. J.A.M. van Buuren.

De bovenbouw werd vervaardigd door Werkspoor te Amsterdam voor wat de twee grote overspanningen betreft. De aanbrug aan de noordzijde werd gemaakt door de Nederlandsche Staalindustrie te Rotterdam.

De bruggen die de twee grote openingen overspanden, werden eerst bij de bouw van de grote boogbrug over de Waal te Nijmegen als montagebruggen gebruikt. Zij werden vandaar in 1937 op gekoppelde elevatorbakken naar Dordrecht gevaren. Bij het passeren van de vaste bruggen te Zaltbommel en Baanhoek moesten de bakken worden volgepompt om te zakken en daarna weer leeggepompt omdat het transport met gevulde pontons het sleepwerk te zwaar zou maken. Omdat de spoorbrug te Dordrecht in de weg lag, moest via de hefbruggen te Barendrecht, Spijkenisse en Rotterdam worden gevaren. Soms, waar de doorvaartwijdte te klein was, moesten de bakken dwars op de stroom worden gesleept. De vaarroute was 140 km, het langste transport van een brug over water. In Dordrecht aangekomen moesten de bruggen eerst nog enkele meters worden opgevijzeld waarna men ze door het pompen van water in de bakken op de opleggingen liet zakken. Het transport geschiedde door het Bouw- en Montagebedrijf te Rotterdam.[1]

De overbrugging werd tijdens de Tweede Wereldoorlog niet beschadigd en is thans nog in de oorspronkelijke vorm aanwezig. Toen in 1977 de Drechttunnel onder de Oude Maas in gebruik werd genomen kreeg de overbrugging de functie van 'stadsbrug' tussen Dordrecht en Zwijndrecht.

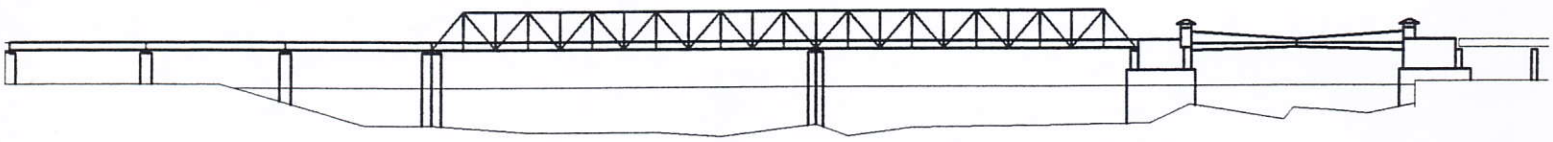

De overbrugging van de Oude Maas te Dordrecht, 1939. Zijaanzicht.

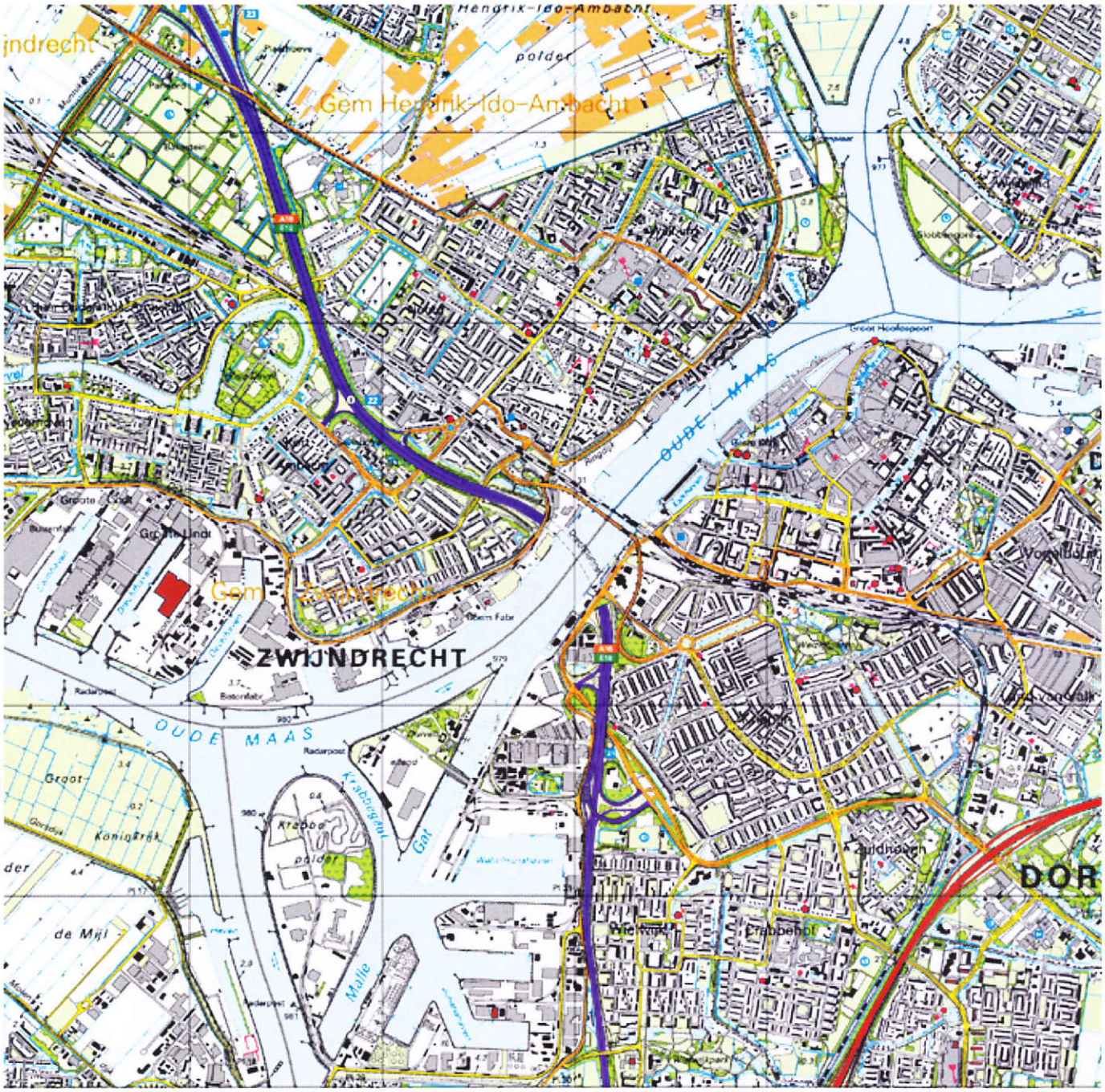
Hendrik-Ido-Ambacht
polder
Gem Hendrik-Ido-Ambacht
OUDE MAAS
Gem Zwijndrecht
ZWIJNDRECHT
OUDE MAAS
Krabbe
polder
Gat
Mille
Koningrek
de Mijl
DOR

10.5

Kadaster

Dienst voor het kadaster en de openbare registers te ROTTERDAM
Gegevens uit de kadastrale registratie, met uitzondering van de gegevens inzake hypotheken en beslagen

Betreft: ZWIJNDRECHT C 3358 — 23-11 2005 9:03:57

BRUGWG ZWYNDRECHT

Toestandsdatum: 22-11-2005

Kadastraal object

Kadastrale aanduiding:
ZWIJNDRECHT C 3358

Grootte: 20 a 90 ca
Coördinaten: 103845-425152
Omschrijving kadastraal object:
WEGEN

Locatie: BRUGWG
ZWYNDRECHT
Ontstaan op: 14-1-1997

Ontstaan uit: ZWIJNDRECHT C 3310 gedeeltelijk
ZWIJNDRECHT C 3267
ZWIJNDRECHT C 3222 gedeeltelijk

Gerechtigde

EIGENDOM
DE STAAT (VERKEER EN WATERSTAAT)
Schipholweg 11 A
2316 XB LEIDEN
Postadres: POSTBUS 740
2300 AS LEIDEN
Zetel: S GRAVENHAGE
(Gerechtigde is betrokken als gerechtigde bij andere objecten)

Recht ontleend aan: 84 ZDT01/ 2100 d.d. 23-6-1988
Eerst genoemde object in brondocument:
ZWIJNDRECHT C 3236
Recht ontleend aan: 4 7223/ 5
Eerst genoemde object in brondocument:
ZWIJNDRECHT C 3233 gedeeltelijk
Brondocumenten mogelijk van belang:
4 17417/ 22 d.d. 21-1-1998

Nog niet (volledig) verwerkte brondocumenten:
4 40840/ 39 d.d. 22-11-2005
2BI 356 d.d. 2-10-1990
AKTE M.B.T. RECHTEN ZONDER BEPAALDE AANWIJZING

Einde overzicht

De Dienst voor het kadaster en de openbare registers behoudt zich het recht voor als bedoeld in artikel 2 lid 1 juncto artikel 6 lid 3 van de Databankenwet.

Kadaster

Dienst voor het kadaster en de openbare registers te ROTTERDAM
Gegevens uit de kadastrale registratie inzake hypotheken en beslagen

Betreft:	ZWIJNDRECHT C 3358		23-11 2005 9:04:16
	BRUGWG	ZWYNDRECHT	
Toestandsdatum:	22-11-2005		

Kadastraal object

Kadastrale aanduiding:
ZWIJNDRECHT C 3358
Er bestaan op de toestandsdatum met betrekking tot het hierboven genoemde object geen inschrijvingen inzake hypotheken en beslagen.

Einde overzicht

De Dienst voor het kadaster en de openbare registers behoudt zich het recht voor als bedoeld in artikel 2 lid 1 juncto artikel 6 lid 3 van de Databankenwet.

Uittreksel Kadastrale Kaart

0 m 10 m 50 m

Deze kaart is noordgericht

12345	Perceelnummer
25	Huisnummer
———	Kadastrale grens
·····	Bebouwing
———	Overige topografie

Kadastrale gemeente	ZWIJNDRECHT
Sectie	C
Perceel	3358

Voor een eensluidend uittreksel, ROTTERDAM, 23 november 2005
De bewaarder van het kadaster en de openbare registers

Aan dit uittreksel kunnen geen betrouwbare maten worden ontleend.
De Dienst voor het kadaster en de openbare registers behoudt zich de intellectuele eigendomsrechten voor, waaronder het auteursrecht en het databankenrecht.

Uittreksel Kadastrale Kaart

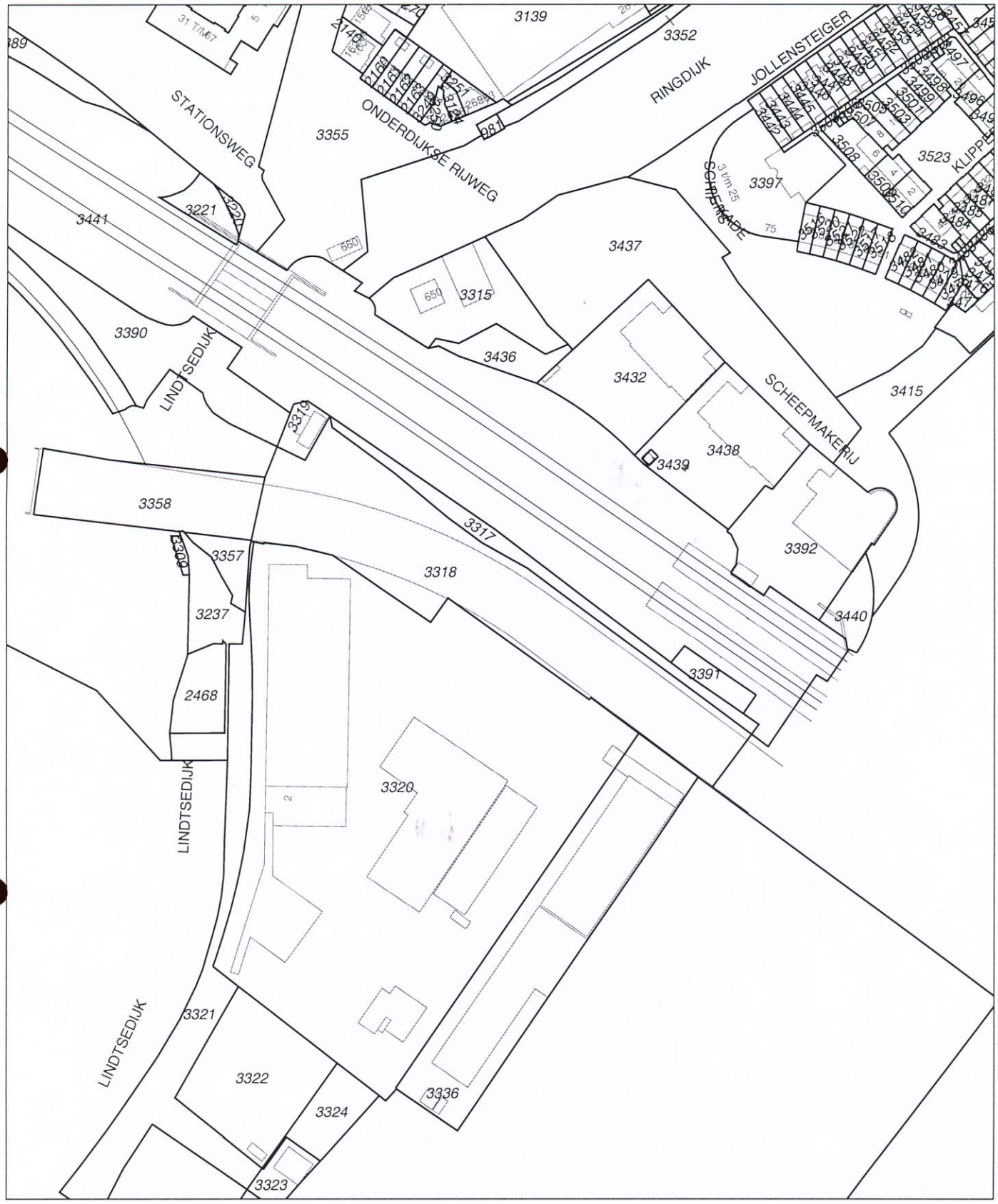

0 m 20 m 100 m

Deze kaart is noordgericht

12345	Perceelnummer
25	Huisnummer
———	Kadastrale grens
·····	Bebouwing
———	Overige topografie

Kadastrale gemeente	ZWIJNDRECHT
Sectie	C
Perceel	3318

Voor een eensluidend uittreksel, ROTTERDAM, 23 november 2005
De bewaarder van het kadaster en de openbare registers

Aan dit uittreksel kunnen geen betrouwbare maten worden ontleend.
De Dienst voor het kadaster en de openbare registers behoudt zich de intellectuele eigendomsrechten voor, waaronder het auteursrecht en het databankenrecht.

Kadaster

Dienst voor het kadaster en de openbare registers te ROTTERDAM
Gegevens uit de kadastrale registratie, met uitzondering van de gegevens inzake hypotheken en beslagen

Betreft: DORDRECHT L 2805 23-11 2005

OUDE MAAS DORDRECHT 9:02:12

Toestandsdatum: 22-11-2005

Kadastraal object

Kadastrale aanduiding:
DORDRECHT L 2805
Grootte: 22 ha 21 a 24 ca
Coördinaten: 104331-425041
Omschrijving kadastraal object:
RIVIER BRUGGEN

Locatie: OUDE MAAS
DORDRECHT
Ontstaan op: 5-3-2003

Ontstaan uit: DORDRECHT L 2774 gedeeltelijk

Aantekening kadastraal object

BESCHERMD MONUMENT ALS BEDOELD IN DE MONUMENTEN WET 1988
Ontleend aan: 4 5577/ 34

INZAKE EEN GEDEELTE VAN DIT PERCEEL BESTAAT EEN BESLUIT ALS BEDOELD IN ART.55 WET BODEMBESCHERMING
Ontleend aan: MIL 3742 d.d. 21-2-2001

Gerechtigde

EIGENDOM
DE STAAT (FINANCIEN, DOMEINEN)
Schipholweg 11 A
2316 XB LEIDEN
Postadres: POSTBUS 740
2300 AS LEIDEN
Zetel: S GRAVENHAGE
(Gerechtigde is betrokken als gerechtigde bij andere objecten)

Recht ontleend aan: 84 DDT00/ 6282 d.d. 29-9-1986
Eerst genoemde object in brondocument:
DORDRECHT E 977

Nog niet (volledig) verwerkte brondocumenten:
4 40840/ 39 d.d. 22-11-2005
2BI 194 d.d. 27-9-1990
AKTE M.B.T. RECHTEN ZONDER BEPAALDE AANWIJZING
2BI 350 d.d. 2-10-1990
AKTE M.B.T. RECHTEN ZONDER BEPAALDE AANWIJZING

Einde overzicht

De Dienst voor het kadaster en de openbare registers behoudt zich het recht voor als bedoeld in artikel 2 lid 1 juncto artikel 6 lid 3 van de Databankenwet.

Kadaster

Dienst voor het kadaster en de openbare registers te ROTTERDAM
Gegevens uit de kadastrale registratie inzake hypotheken en beslagen

Betreft: DORDRECHT L 2805 — 23-11 2005 9:02:36

OUDE MAAS DORDRECHT

Toestandsdatum: 22-11-2005

Kadastraal object

Kadastrale aanduiding:
DORDRECHT L 2805
Er bestaan op de toestandsdatum met betrekking tot het hierboven genoemde object geen inschrijvingen inzake hypotheken en beslagen.

Einde overzicht

De Dienst voor het kadaster en de openbare registers behoudt zich het recht voor als bedoeld in artikel 2 lid 1 juncto artikel 6 lid 3 van de Databankenwet.

Kadaster

Dienst voor het kadaster en de openbare registers te ROTTERDAM
Gegevens uit de kadastrale registratie, met uitzondering van de gegevens inzake hypotheken en beslagen

Betreft: DORDRECHT K 7552 22-11-2005 15:00:13

WEESKINDERENDK DORDRECHT

Toestandsdatum: 21-11-2005

Kadastraal object

Kadastrale aanduiding:
DORDRECHT K 7552
Grootte: 55 a 5 ca
Coördinaten: 104315-424572
Omschrijving kadastraal object:
WEGEN

Locatie: WEESKINDERENDK
DORDRECHT
Ontstaan op: 29-9-1986

Gerechtigde

EIGENDOM
DE STAAT (VERKEER EN WATERSTAAT)
Schipholweg 11 A
2316 XB LEIDEN
Postadres: POSTBUS 740
2300 AS LEIDEN
Zetel: S GRAVENHAGE
(Gerechtigde is betrokken als gerechtigde bij andere objecten)

Recht ontleend aan: 84 DDT00/ 6280 d.d. 29-9-1986
Eerst genoemde object in brondocument:
DORDRECHT K 7552

Nog niet (volledig) verwerkte brondocumenten:
2BI 356 d.d. 2-10-1990
AKTE M.B.T. RECHTEN ZONDER BEPAALDE AANWIJZING

Einde overzicht

De Dienst voor het kadaster en de openbare registers behoudt zich het recht voor als bedoeld in artikel 2 lid 1 juncto artikel 6 lid 3 van de Databankenwet.

Kadaster

Dienst voor het kadaster en de openbare registers te ROTTERDAM
Gegevens uit de kadastrale registratie inzake hypotheken en beslagen

Betreft: DORDRECHT K 7552 — 22-11-2005 15:00:48

WEESKINDERENDK DORDRECHT

Toestandsdatum: 21-11-2005

Kadastraal object

Kadastrale aanduiding:
DORDRECHT K 7552
Er bestaan op de toestandsdatum met betrekking tot het hierboven genoemde object geen inschrijvingen inzake hypotheken en beslagen.

Einde overzicht

De Dienst voor het kadaster en de openbare registers behoudt zich het recht voor als bedoeld in artikel 2 lid 1 juncto artikel 6 lid 3 van de Databankenwet.

Kadaster

Dienst voor het kadaster en de openbare registers te ROTTERDAM
Gegevens uit de kadastrale registratie, met uitzondering van de gegevens inzake hypotheken en beslagen

Betreft: DORDRECHT D 6299 — 23-11 2005 9:00:38

Dokweg DORDRECHT

Toestandsdatum: 22-11-2005

Kadastraal object

Kadastrale aanduiding:
DORDRECHT D 6299

Grootte: 10 a 80 ca

Coördinaten: 104306-424879

Omschrijving kadastraal object:
BOUWWERKEN - WATERWERKEN WEGEN

Locatie: Dokweg
DORDRECHT

Ontstaan op: 6-4-1989

Ontstaan uit: DORDRECHT D 5588 gedeeltelijk

Gerechtigde

EIGENDOM

DE STAAT (FINANCIEN, DOMEINEN)
Schipholweg 11 A
2316 XB LEIDEN

Postadres: POSTBUS 740
2300 AS LEIDEN

Zetel: S GRAVENHAGE

(Gerechtigde is betrokken als gerechtigde bij andere objecten)

Recht ontleend aan: 84 DDT00/ 23287 d.d. 31-7-1986

Eerst genoemde object in brondocument:
DORDRECHT D 5588

Nog niet (volledig) verwerkte brondocumenten:

4 40840/ 39 d.d. 22-11-2005

2BI 194 d.d. 27-9-1990
AKTE M.B.T. RECHTEN ZONDER BEPAALDE AANWIJZING

2BI 350 d.d. 2-10-1990
AKTE M.B.T. RECHTEN ZONDER BEPAALDE AANWIJZING

Einde overzicht

De Dienst voor het kadaster en de openbare registers behoudt zich het recht voor als bedoeld in artikel 2 lid 1 juncto artikel 6 lid 3 van de Databankenwet.

Kadaster

Dienst voor het kadaster en de openbare registers te ROTTERDAM
Gegevens uit de kadastrale registratie inzake hypotheken en beslagen

Betreft:	DORDRECHT D 6299		23-11 2005 9:01:06
	Dokweg	DORDRECHT	
Toestandsdatum:	22-11-2005		

Kadastraal object

Kadastrale aanduiding:
DORDRECHT D 6299
Er bestaan op de toestandsdatum met betrekking tot het hierboven genoemde object geen inschrijvingen inzake hypotheken en beslagen.

Einde overzicht

De Dienst voor het kadaster en de openbare registers behoudt zich het recht voor als bedoeld in artikel 2 lid 1 juncto artikel 6 lid 3 van de Databankenwet.

Uittreksel Kadastrale Kaart

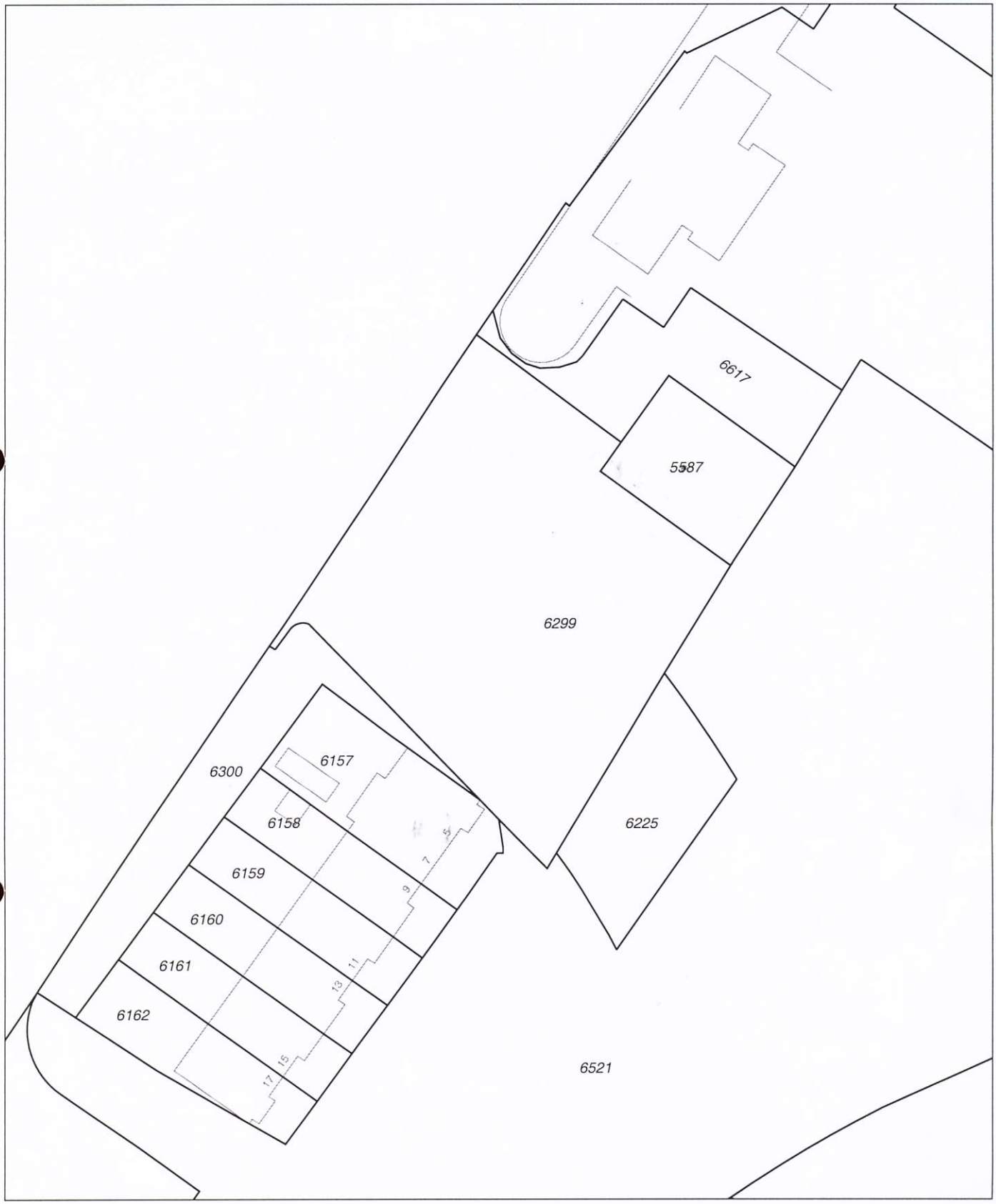

0 m 5 m 25 m

Deze kaart is noordgericht

12345	Perceelnummer
25	Huisnummer
———	Kadastrale grens
·····	Bebouwing
———	Overige topografie

Kadastrale gemeente	DORDRECHT
Sectie	D
Perceel	6299

Voor een eensluidend uittreksel, ROTTERDAM, 23 november 2005
De bewaarder van het kadaster en de openbare registers

Aan dit uittreksel kunnen geen betrouwbare maten worden ontleend.
De Dienst voor het kadaster en de openbare registers behoudt zich de intellectuele eigendomsrechten voor, waaronder het auteursrecht en het databankenrecht.

RIJKSDIENST VOOR DE MONUMENTENZORG

Broederplein 41 · 3703 CD Zeist
Postbus 1001 · 3700 BA Zeist
030 · 69 83 211
030 · 69 16 189
info@monumentenzorg.nl
www.monumentenzorg.nl
Rabobank 19.23.21.757

Stichting Boogbrug Vianen
Walkade 15
3401 DR IJSSELSTEIN

uw brief/kenmerk	ons nummer	behandeld door	doorkiesnummer
d.d. 29 september 2005	MS-2005-4344	A. van der Meulen	030-6983389

onderwerp	bijlage	datum
Verzoek aanwijzing beschermd monument Gemeenten Dordrecht, Zwijndrecht	Tijdelijke beleidsregel aanwijzing beschermd monument	13 OKT. 2005

Objectgegevens:
naam : Brug over de Oude Maas bij Dordrecht, Zwijndrecht

Hiermede bevestig ik de ontvangst van uw verzoek om bovenvermeld object onder de bescherming van de Monumentenwet 1988 te brengen.

Op grond van het bepaalde in artikel 3, tweede en derde lid, van de Monumentenwet 1988 dien ik advies in te winnen bij de betrokken gemeenten, bij de betrokken provincie als het object is gelegen buiten de bebouwde kom en bij de Raad voor Cultuur. Ook dien ik de eigenaren, beperkt gerechtigde(n) en hypothecaire schuldeiser(s) van de adviesaanvraag op de hoogte te stellen.

Omdat de gegevens betreffende het object nog niet toereikend zijn om aan het bovenstaande te kunnen voldoen is het mij thans niet mogelijk de procedure als bedoeld in de Monumentenwet 1988 in werking te stellen.

Ik stel u in de gelegenheid uw verzoek binnen een termijn van een maand na datum van deze brief te completeren.

Aan uw verzoek ontbreekt het volgende:

- De juiste en volledige **plaatselijke aanduiding:** gemeente, plaats, postcode, stra(a)t(en), huisnummer(s)
  (Als het object geen adres heeft dan moet worden vermeld de postcode van het laagste postbusnummer in de betreffende plaats en de aanduiding 'gelegen bij... .' of 'gelegen tegenover... .'

- De **exacte omvang** van hetgeen voor bescherming wordt voorgedragen, toegelicht met kadastraal- en ander kaartmateriaal

- Namen en adressen van alle **gerechtigden** op de betreffende percelen en van eventuele hypothecaire schuldeisers, zoals die bij de Dienst voor het kadaster en de openbare registers bekend zijn

- Recente originele **kleurenfoto's**:
  - overzichtsfoto's
  - detailopnamen van architectuur- of bouwhistorisch interessante onderdelen.

Als de ontbrekende gegevens mij niet binnen de gestelde termijn hebben bereikt, kan ik uw verzoek niet in behandeling nemen en zullen de reeds ingediende stukken worden teruggezonden.

De Staatssecretaris van Onderwijs, Cultuur en Wetenschap,
mr. Medy C. van der Laan,
namens deze,
de Directeur van de Rijksdienst voor de Monumentenzorg,
voor deze,
het Hoofd Monumentenregistratie en Subsidies,

(Mr. M.P. Otten)

Aanvullingen
5 dec 2007
verstuurd